

Legende

- Rundweg 1
- Rundweg 2
- ✝ Wegekreuze
- P Wanderparkplatz
- ① Katholische Pfarrkirche St. Anna Thier
- ② Historischer Kirchhof
- ③ Aktueller Friedhof
- ④ Pfarrhaus
- ⑤ Vikarie
- ⑥ Bauernhaus Berger „Noh Bieneen“
- ⑦ Wohnhaus Berger (Gaststätte)
- ⑧ Hohlweg Aher Berg
- ⑨ Streuobstwiese
- ⑩ Wegekrenz Bergesbirken
- ⑪ Hof Berger
- ⑫ Brunnenhäuschen in Baumhof
- ⑬ Niederflosbach
- ⑭ Niederwaldartige Nutzung zwischen Niederflosbach und Unterthier
- ⑮ Unterthier
- ⑯ Flosbach mit Feuchtwiesen
- ⑰ Aussicht Lippersteg
- ⑱ Waldweg entlang des Elendssiefens
- ⑲ Esche mit Vorratsspeicher (Haferkasten) im Weiler Abstoß
- ⑳ Kalkinsel
- ㉑ Brunnenhäuschen Ballsiefen
- ㉒ Hof Feldhoff im Weiler Ballsiefen
- ㉓ Hohlweg nach Niederbenningrath

Möglichkeiten zur Einkehr

- Ⓐ **Café im Dorfladen**
Johann-Wilhelm-Roth-Str. 21
Tel. 02267 8884400
Mo. - Fr. 6.30 - 13.00 Uhr und 15.00 - 18.00 Uhr
Sa. 7.00 - 12.30 Uhr
Dienstagnachmittag geschlossen
- Ⓑ **Haus Berger**
Kapellenberg 1
Tel. 02267 6570213
Mi. - Sa. ab 17.00 Uhr, So. ab 10.00 Uhr
Mo. u. Di. Ruhetag
- Ⓒ **Landhaus Orbach**
Ahe 7
Tel. 02267 87811
Di. - Fr. ab 11.30 - 14.00 Uhr Mittagstisch
Di. - Fr. ab 17.00 Uhr geöffnet
So. und Feiertags ab 11.30 Uhr geöffnet
Mo. Ruhetag (außer an Feiertagen)
- Ⓓ **Dorfgemeinschaftshaus Thier**
Johann-Wilhelm-Roth-Str. 32
Tel. 02267 2663
Di. - Sa. 17.00 - 22.30 Uhr, So. 10.00 - 22.30 Uhr
Mo. Ruhetag



Blick in Richtung Süden auf die Ortslage Thier (Achten Sie zur Orientierung auf den Sportplatz.)



㉑ Brunnenhäuschen in Ballsiefen



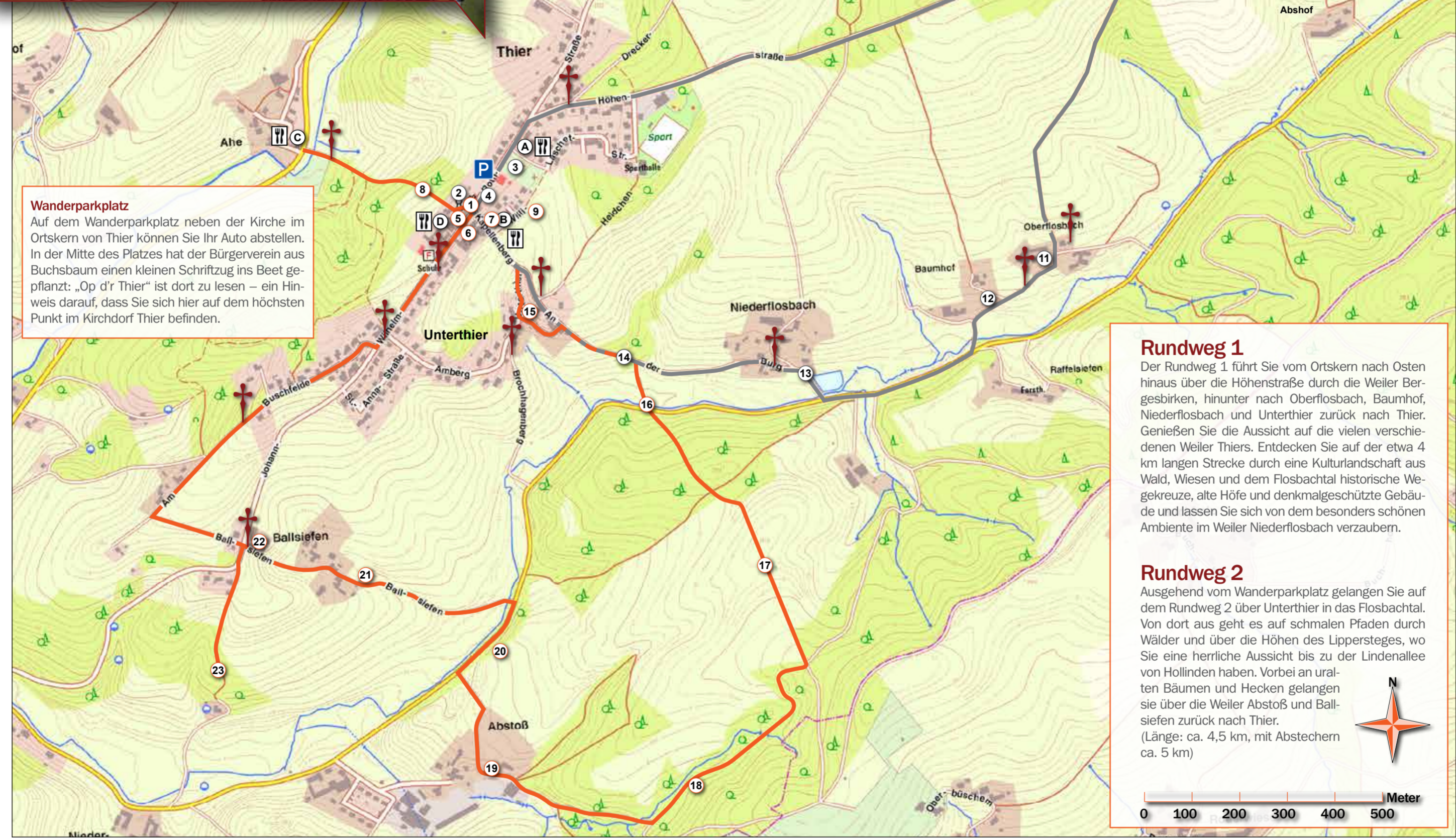
⑰ Lippersteg, Blick auf Hollinden



④ Pfarrhaus



⑨ Streuobstwiese




Wanderparkplatz
Auf dem Wanderparkplatz neben der Kirche im Ortskern von Thier können Sie Ihr Auto abstellen. In der Mitte des Platzes hat der Bürgerverein aus Buchsbaum einen kleinen Schriftzug ins Beet gepflanzt: „Op d'r Thier“ ist dort zu lesen – ein Hinweis darauf, dass Sie sich hier auf dem höchsten Punkt im Kirchdorf Thier befinden.

Rundweg 1
Der Rundweg 1 führt Sie vom Ortskern nach Osten hinaus über die Höhenstraße durch die Weiler Bergesbirken, hinunter nach Oberflosbach, Baumhof, Niederflosbach und Unterthier zurück nach Thier. Genießen Sie die Aussicht auf die vielen verschiedenen Weiler Thiers. Entdecken Sie auf der etwa 4 km langen Strecke durch eine Kulturlandschaft aus Wald, Wiesen und dem Flosbachtal historische Wegekreuze, alte Höfe und denkmalgeschützte Gebäude und lassen Sie sich von dem besonders schönen Ambiente im Weiler Niederflosbach verzaubern.

Rundweg 2
Ausgehend vom Wanderparkplatz gelangen Sie auf dem Rundweg 2 über Unterthier in das Flosbachtal. Von dort aus geht es auf schmalen Pfaden durch Wälder und über die Höhen des Lippersteges, wo Sie eine herrliche Aussicht bis zu der Lindenallee von Hollinden haben. Vorbei an uralten Bäumen und Hecken gelangen sie über die Weiler Abstoß und Ballsiefen zurück nach Thier. (Länge: ca. 4,5 km, mit Abstechern ca. 5 km)



Geobasisdaten der Kommunen und des Landes NRW © Geobasis NRW, 2014




① Katholische Kirche St. Anna Thier



② Historischer Kirchhof



⑲ Flosbachtal mit Sumpfdotterblumen



㉒ Hof Feldhoff mit Linde



⑲ Esche mit Vorratskeller in Abstoß



⑨ Streuobstwiese in Unterthier



⑬ Haus mit Scheune in Niederflosbach